

## Hybrid City. Lichterfelde-Süd, Berlin



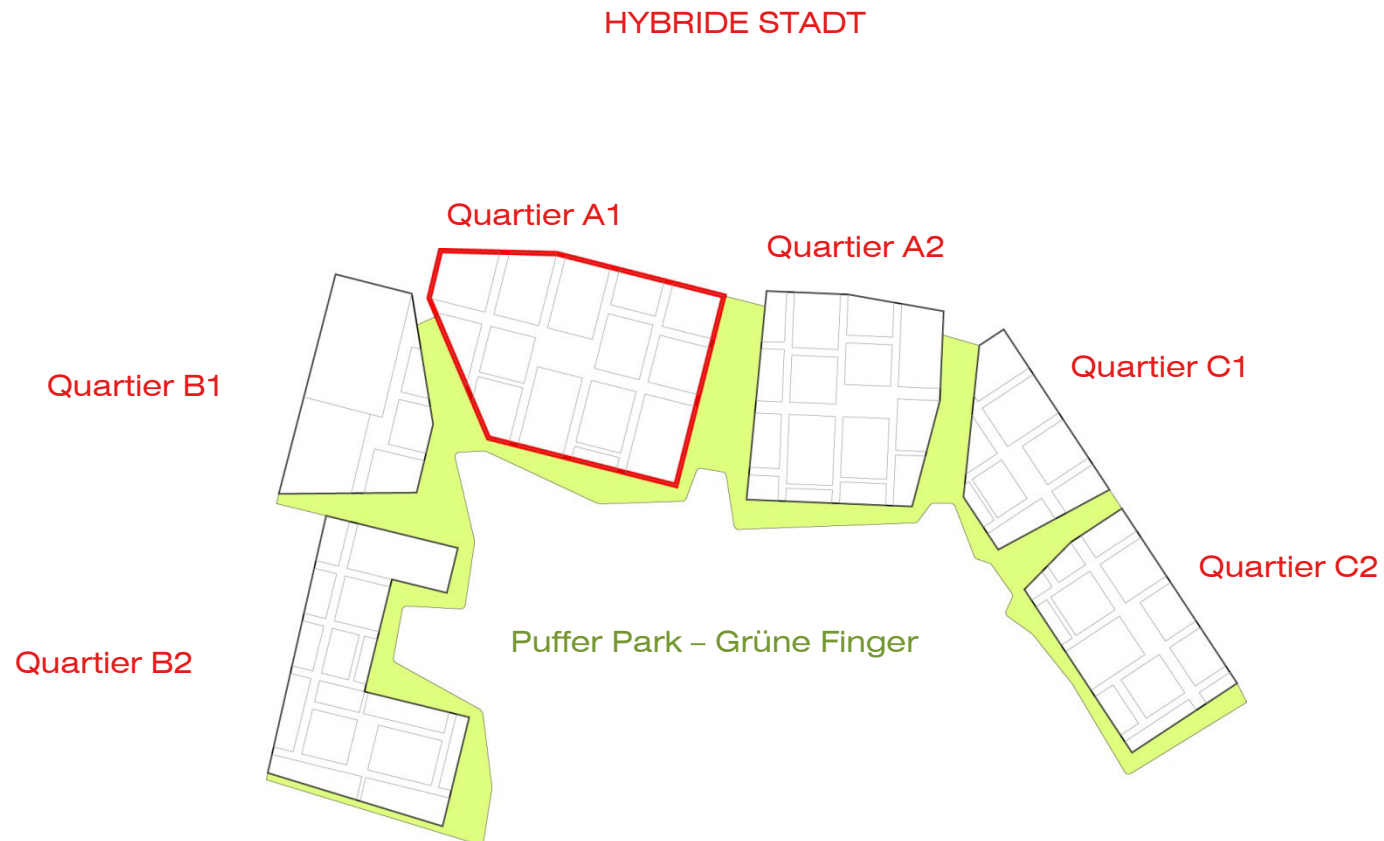
casanova+hernandez architecten

1

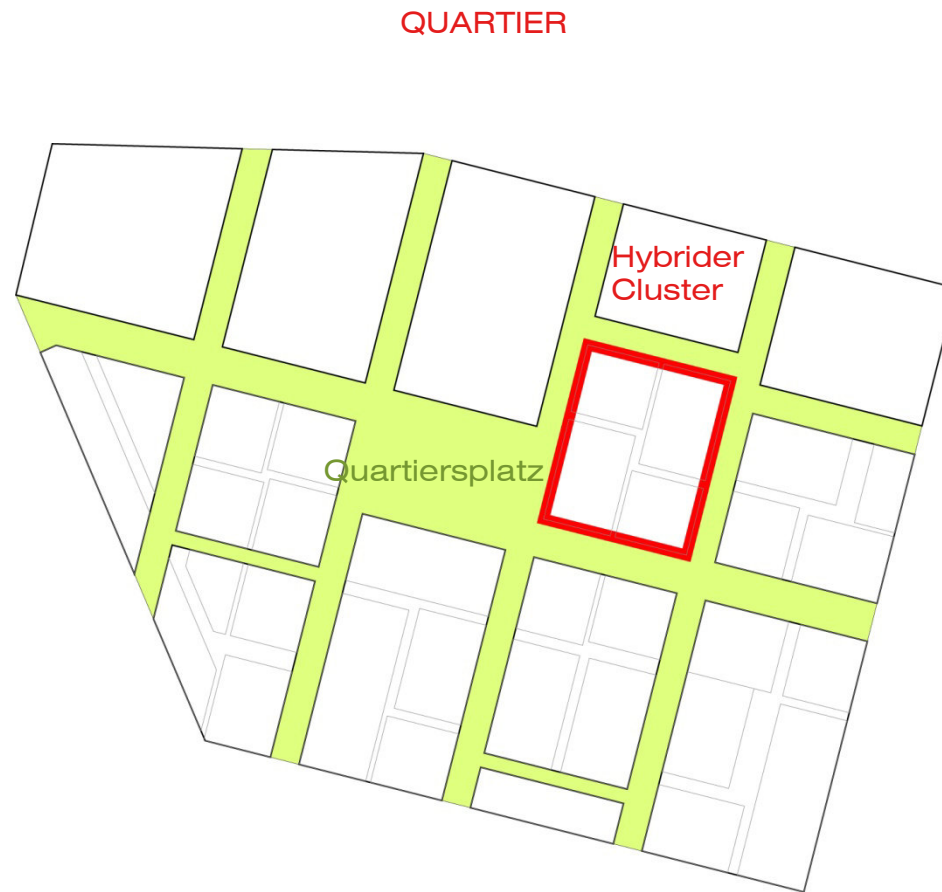
# HYBRIDE MASZSTÄBE: STRUKTURIERTE MISCHUNG AUS STADT UND GEMEINDE



HYBRIDE STADT sechs Quartiere arrangieren sich um die “Grüne Mitte” und die “Grünen Finger”

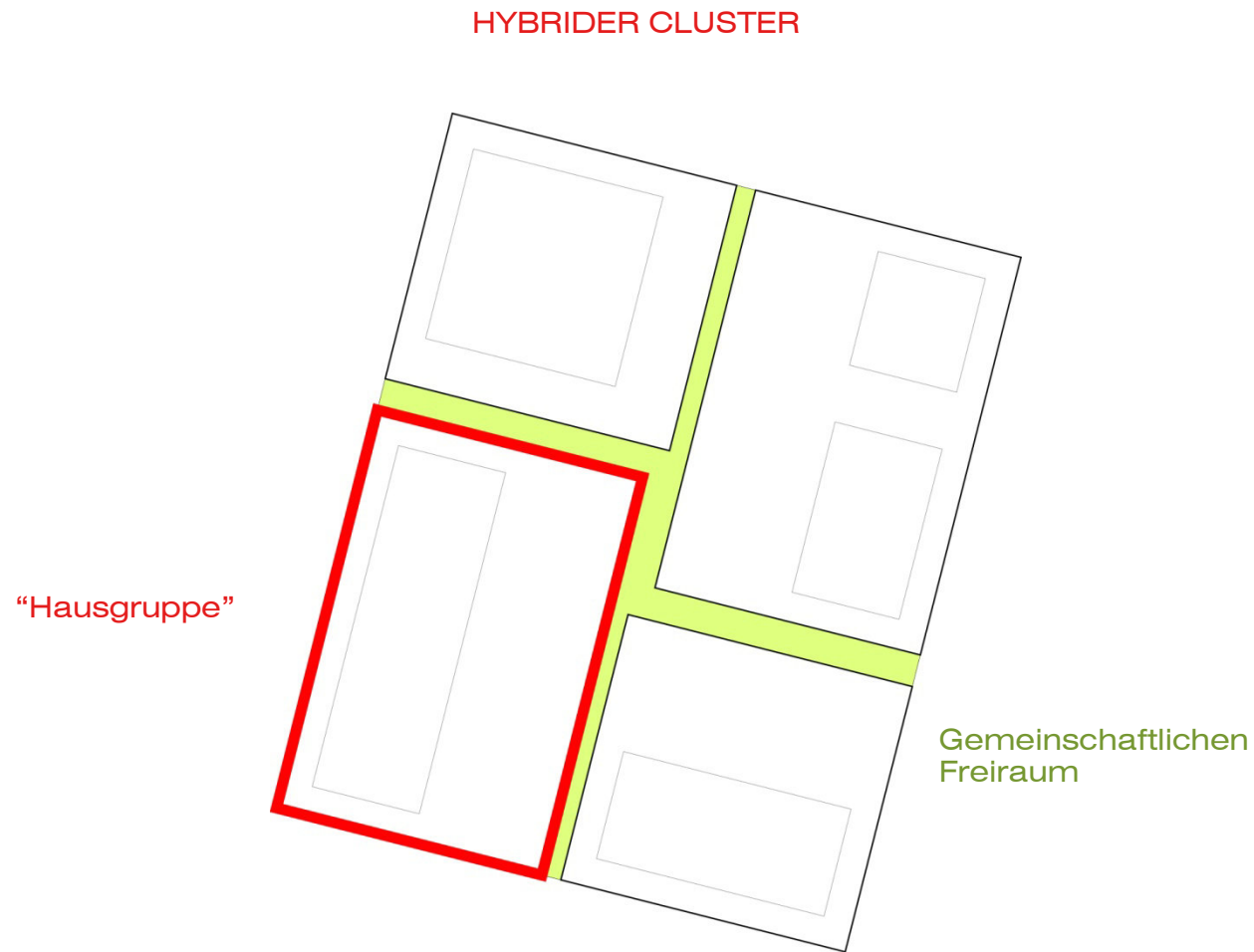


QUARTIERE sind aufgebaut aus mehreren hybriden Clustern






HYBRIDE CLUSTER werden gebildet aus "Hausgruppen" gruppiert um einen gemeinschaftlichen Freiraum



HAUSGRUPPEN bestehen aus mehreren Gebäuden gleichen Typs

HAUSGRUPPE







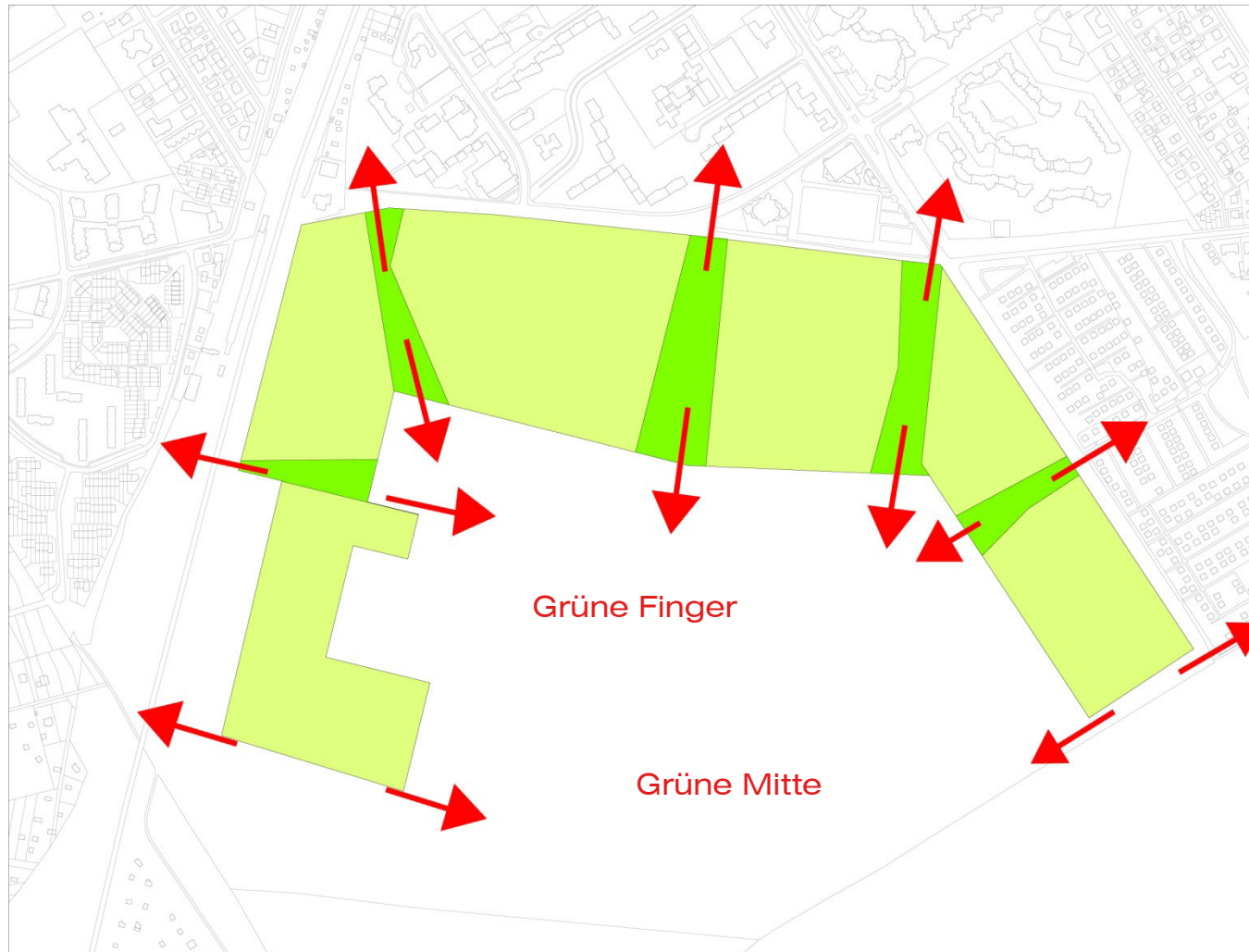


2

BEGEGNUNG DER BEWOHNER  
UND BEGNUNG MIT DER NATUR

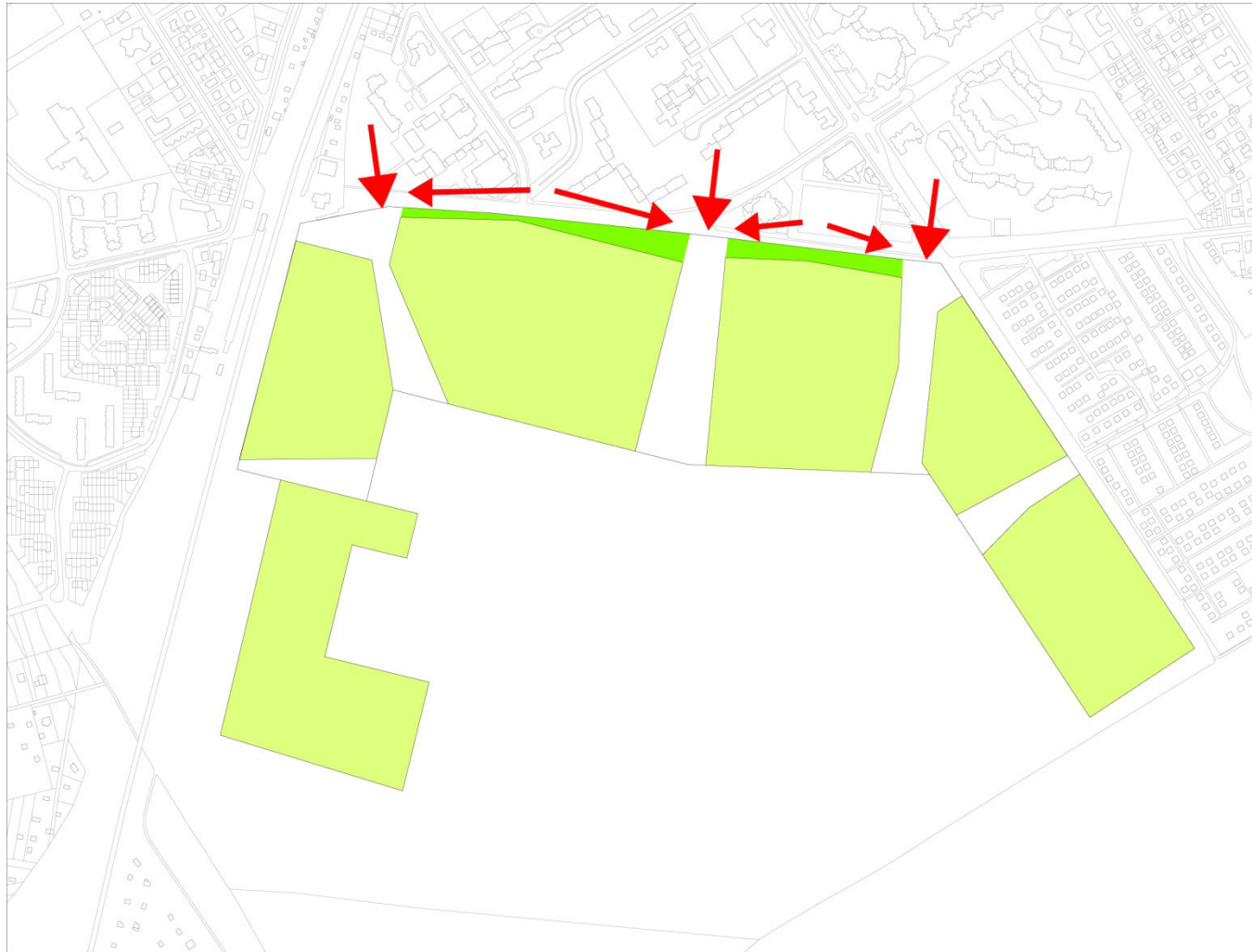


## Verbindung der Stadt mit der "Grünen Mitte"





## Verbindung der Thermometersiedlung mit der "Hybriden Stadt" (durch Gestaltung der nördlichen Raumkante)



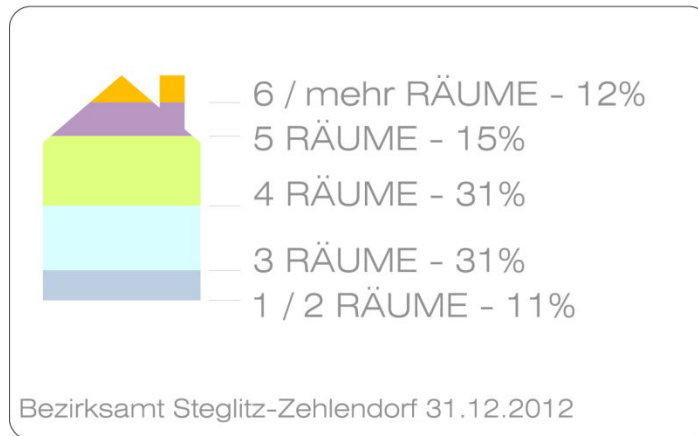


3  
„HYBRIDE CLUSTER“  
VERBINDEN VIELFÄLTIGE WOHNTYPOLOGIEN



## Statistische Daten Bezirk Steglitz- Zehlendorf

### WOHNUNGSTYPEN



### ALTERSGRUPPEN



### ARBEITSLOSIGKEIT nach SGB II + SGB III



### MIGRATION

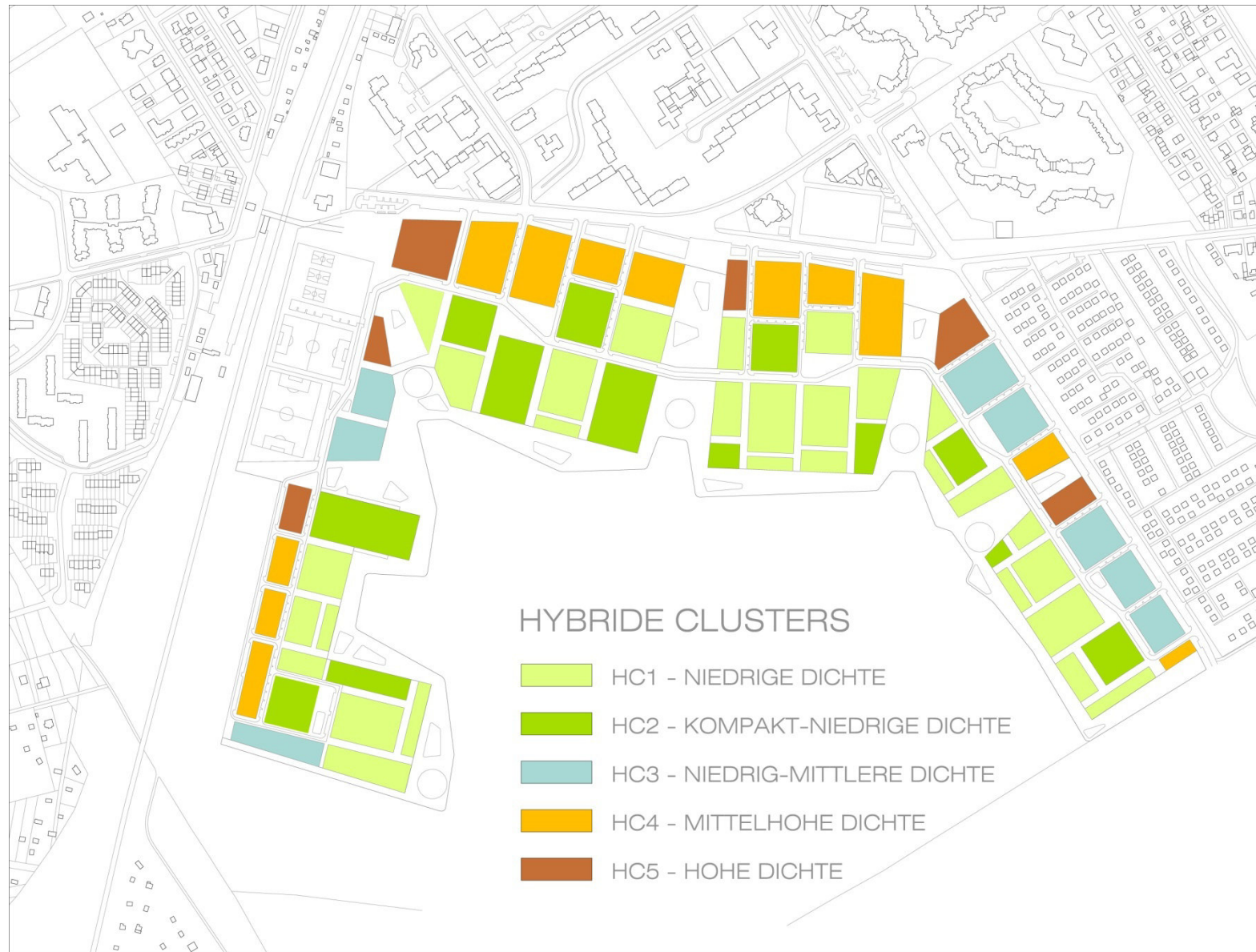


## Sozialer Gruppen und Altersschichten





## “Hybride Cluster” verbinden verschiedene Wohntypologien



4  
FUNKTIONSMISCHUNG



## Nutzungs- und Funktionsplan







5  
HYBRIDE MOBILITÄT









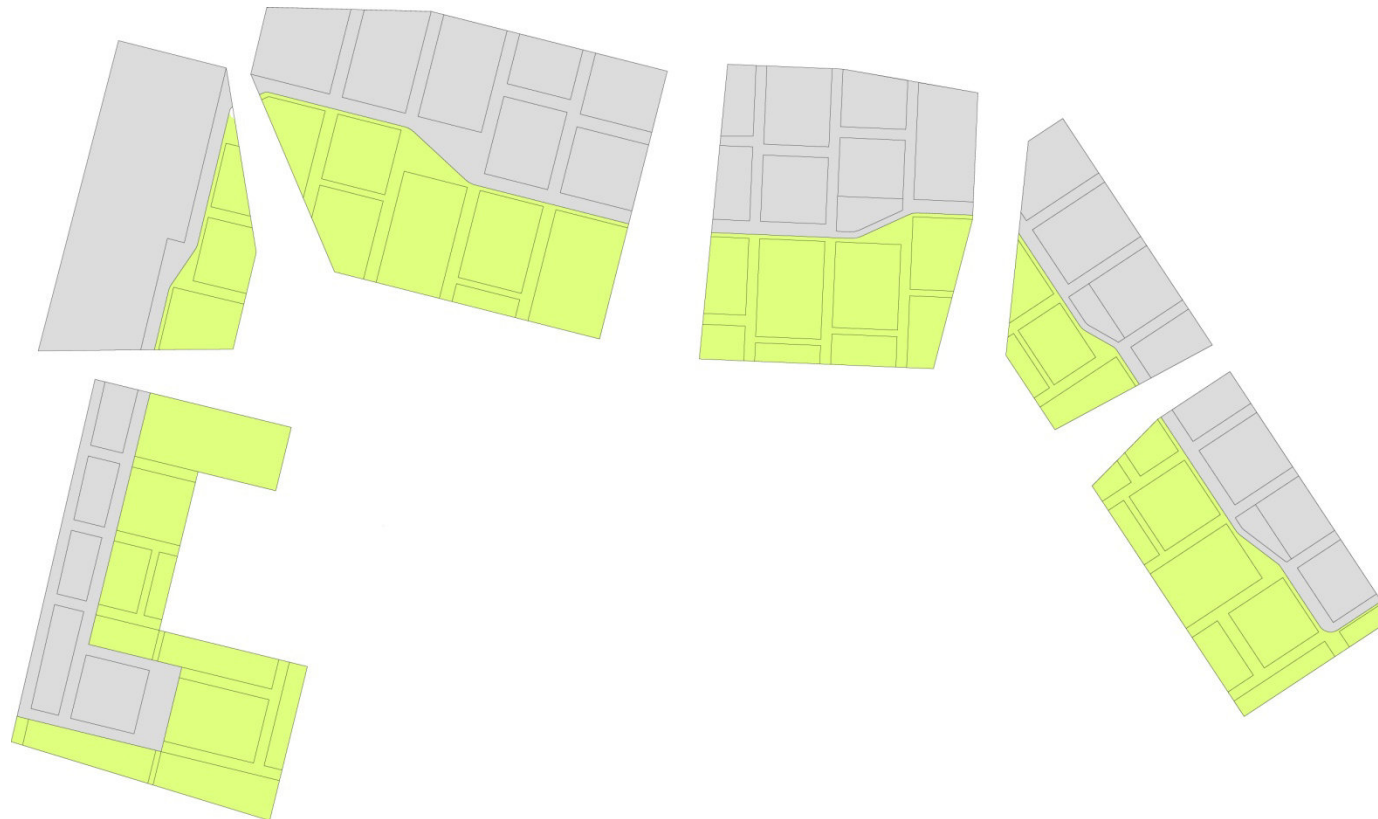
## Reduzierung der Transportnotwendigkeit: Geschäfte und Serviceeinrichtungen



6  
HYBRIDES  
ERSCHLIESSUNGSSYSTEM

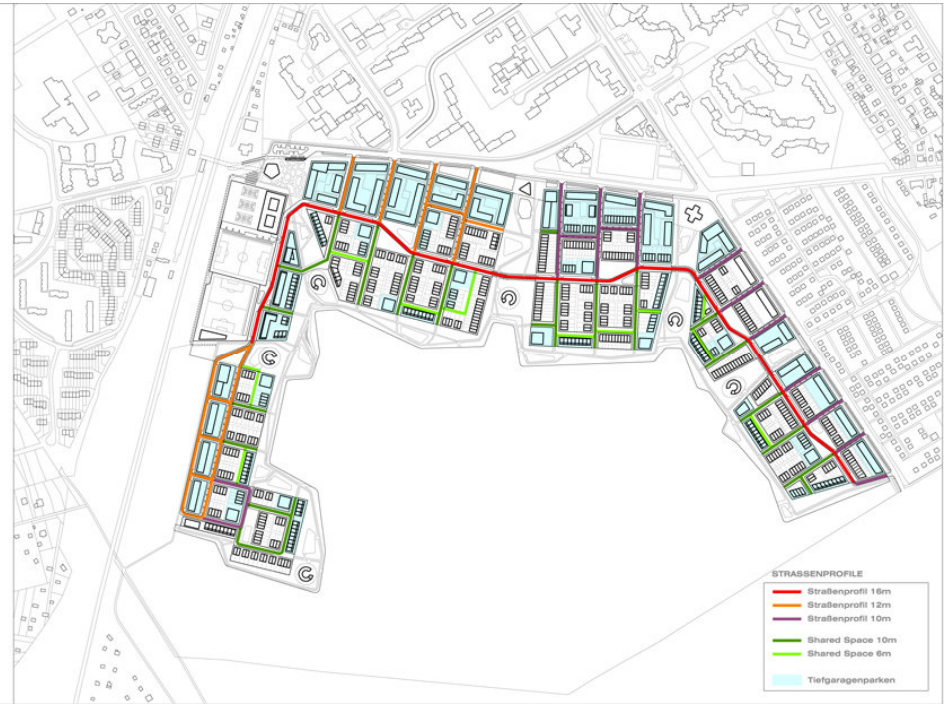
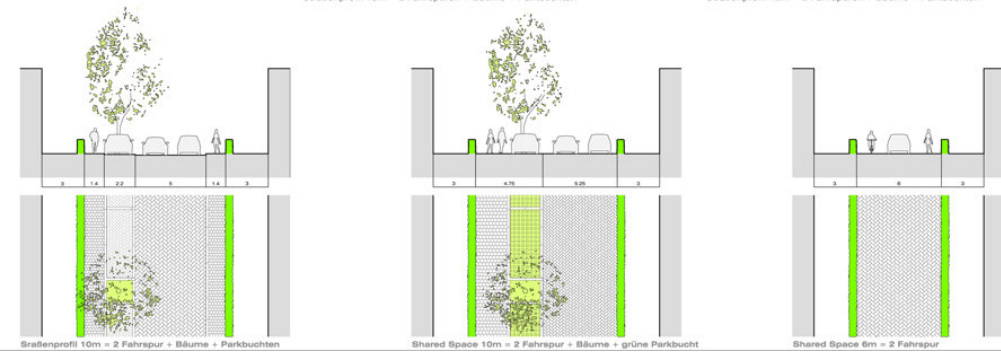
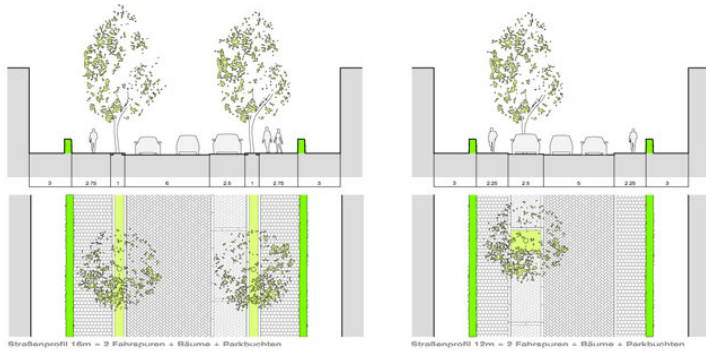
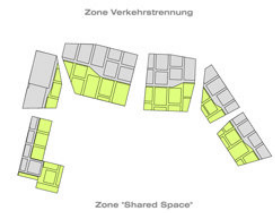


## Strassenprofil: Zone Verkehrstrennung





**STRASSENPROFILE**  
Maßstab 1:200






# 7 IDENTITÄT



## Sechs monumentale Bäume als urbane Landmarken





## Quartiere





# Hybrid City. Lichterfelde-Süd, Berlin



casanova+hernandez architecten